

SIEDLUNG

--- Grenze Bearbeitungsperimeter



urbanes Siedlungsgebiet
Hauptzentrum



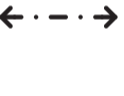
urbanes Siedlungsgebiet
Regionalzentrum



urbanes Siedlungsgebiet



dörfliches Siedlungsgebiet



Siedlungsfläche

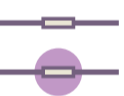


Grosse Arbeitsplatzgebiete / Betriebsgebiete



← - - - → wichtige Bezüge zu benachbarten Räumen

VERKEHR & MOBILITÄT



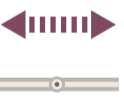
Bahnlinie mit Bahnhalt



Verkehrsdrehscheibe



H-Konzept Bus



Lebensader (Aufwertung Ortsdurchfahrten inkl. hochwertigem Angebot für Fuss- und Veloverkehr sowie Erschliessung mit ÖV)



Hauptroute Velo abseits der Lebensadern



ergänzendes Strassennetz (S18: übergeordnet geregelt, Korridor gem. aktuellem Planungsstand)



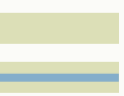
Autobahn mit Autobahnanschluss



Hauptstrasse



Zollabfertigung Güterverkehr-Hauptzollämter



Flugplatz

LANDSCHAFT



Naturverbindung



Kernlebensräume (Hochwasserschutzprojekt Alpenrhein)



Natur- und Landschaftsschutzgebiete/Naturvorranggebiete



Erholungsgebiet von regionaler Bedeutung



Rhein



unbebaute Natur- und Kulturlandschaft



Gewässernetz



Inselberge



Klimaanpassung (Strategie und Massnahmen)